Pioneer *sound.vision.soul*

HDD AV -NAVIGOINTIJÄRJESTELMÄN KESKUSYKSIKKÖ

AVIC-HD3

Pikaopas

Tämä opas antaa ohjeita navigointijärjestelmän perustoiminnoista. Katso lisätietoja tuotteen käyttö- ja laitteisto-oppaista.

Julkaisija: Pioneer Corporation
Copyright © 2006 Pioneer Corporation.
Kaikki oikeudet pidätetään.
Painettu Belgiassa
MAN-HD3-GUIDE-FI

Laitteen painikkeet

(1) OPEN CLOSE -painike
Levypesä aukeaa tällä painikkeella. Pitämällä painiketta painettuna, voidaan LCD-paneelin kallistusta säätää.

(2) V-painike
Tällä painikkeella siirrytään PICTURE ADJUSTMENT -tilaan.

(3) VOL (▼/▲) -painike
Tällä voidaan säätää audiolähteen äänenvoimakkuutta.

(4) AV-painike
Tällä painikkeella siirrytään näytössä audiotoimintonäyttöön. Painamalla AV-painiketta uudelleen, audiolähteet vaihtuvat.

(5) MENU-painike
Navigointivalikko tulee näkyviin. Pitämällä sitä painettuna saadaan näyttöön “Phone Menu”, jos Pioneer Bluetooth -yksikkö on kytketty laitteeseen.

(6) MAP-painike
Tällä painikkeella saadaan navigointikartta näyttöön tai siirrytään katselutilasta toiseen.

(7) TRK (◄/►) -painike
Tätä painamalla voidaan kappale tai luku ohittaa, kun valittuna on sisäänrakennettu DVD-asema. Pitämällä painettuna kappaletta tai lukua voidaan pikakelata eteen- tai taaksepäin.

(8) P.LIST (▼/▲) -painike
Vaihtaa radiotoiminnan aikana yhdeltä esivalitulta kanavalta toiselle.

(9) TA/NEWS -painike
Painamalla kytketään liikennetiedotustoiminto päälle tai pois päältä. Pitämällä painettuna kytketään NEWS-toiminto päälle tai pois päältä.

Vaihto kuvaruudusta toiseen

AV-näyttö **Navigointikartta**

Hakutoiminnot

Määränpää voidaan syöttää tähän navigointijärjestelmään monella eri tavalla.

Navigointivalikko tulee näyttöön MENU -painikkeella.

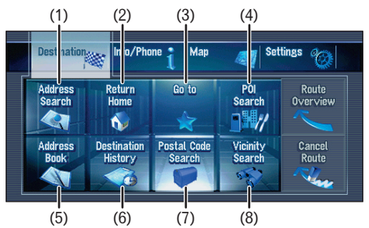

(1) Hae osoitteen perusteella
(2) Suunnittele reitti kotiosoitteeseen
(3) Suunnittele reitti mielikohteeseen
(4) Hae tietokannasta kiinnostavia kohteita
(5) Valitse rekisteröity määränpää osoitemuistiosta
(6) Valitse aiemmin reititetty määränpää
(7) Hae määränpää postinumeron perusteella
(8) Hae lähistöltä kiinnostavia kohteita

Hakutulosluettelo kiinnostavista kohteista

Järjestää kiinnostavat kohteet etäisyyden mukaan.

Kiinnostavia kohteita ovat ravintolat, hotellit, bensa-asemat ja muut navigointijärjestelmän kategoriat.

Määränpään haku osoitteen perusteella

1 Paina MENU -painiketta ja kosketa sitten “Address Search” (osoitehaku).

2 Kosketa A ja valitse maa.

3 Syötä kadun nimi.

4 Valitse luettelosta kadun nimi.
Määränpään tarkentamisen jälkeen näyttöön tulee talonumeron syöttöruutu.

5 Syötä talonumero ja kosketa “OK”.

Reitin suunnittelun tapahduttua näyttöön tulee reitin vahvistusruutu.

Reittiä voidaan vaihtaa koskettamalla **“Multiple route”** (usea reitti). Voit sitten valita haluamasi reitin.

6 Valitse reitti koskettamalla “OK”. Navigointi käynnistyy.

7 Lähde ajamaan navigointiohjeiden mukaan.

Tämä navigointijärjestelmä sekä näyttää ajo-ohjeet näytöllä että kertoo ne ääneen.

Perustoimenpiteet karttanäytöllä

Mykistä navigointiääni
Kosketa .
Oikotievalikko
Kosketa .
Lähennys tai loitonnus
Kosketa tai .

Kartan vierittäminen
Kosketa karttanäytön kohtaa, johon haluat siirtyä.

(1) Seuraava katu
(2) Etäisyys seuraavaan neuvontapisteeseen
(3) Etäisyys määränpäähän
(4) Arvioitu saapumisaika (oletuksena)

Neuvontaäänen ja puhelimen äänenvoimakkuuden säätö

Paina tai kosketa seuraavassa järjestyksessä.
MENU -painike ➔ **Settings** (asetuskieleke) ➔ **Volume**

[**Phone Ringtone**] (puhelimen soittoääni) ja [**Phone Voice**] (puhelinääni) koskevat hands-free-puhelua.

Liikennetiedot kartalla

Kartalla voidaan näyttää liikenneolosuhteet, kun FM-radioasema lähettää liikennetietoja RDS-järjestelmän kautta.

(1) Liikenneolosuhteet
Liikenne seisoo
Hidasta ajoa ja jonotusta
Teitä on suljettu/tukossa
Muu tilanne (esim. onnettomuus)

AV-lähteen vaihtaminen

1 Kosketa lähdekuvaketta.

2 Kosketa haluamaasi AV-lähdettä.



(1) Takanäytön AV-lähde vaihtuu seuraavassa järjestyksessä.
"**MIRROR**" (sama kuin edessä) – "**DVD**" (DVD-asema) – "**AV**" (AV-syöttö)

Musiikkikirjaston toiminta

Ensinnäkin soita CD:tä, jonka haluat tallentaa. CD tallentuu automaattisesti sisäänrakennetulle kovalevyasemalle (oletusasetuksissa). Tallennus tapahtuu nelinkertaisella nopeudella soivaan CD:hen verrattuna. Kun tallennus on päättynyt, voidaan musiikki toistaa musiikkikirjastosta.

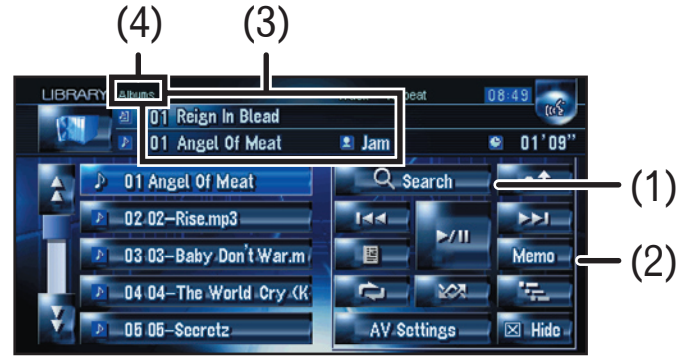

(1) Hae laulut albumin, taiteilijan tai genren mukaan tai suosikkisoittolistalta.
(2) Tallenna laulu "My Mix" (oma valikoima) -soittolistaan koskettamalla ja pitämällä tätä näppäintä.
(3) Tietoja parhaillaan soivasta laulusta.
(4) Parhaillaan soittava "Group" (yhtye).

Apple iPod®in toiminta

Voit hallita telakointiliittimessä olevaa iPodia kosketusnäytöltä, jos iPod on yhdistetty tähän navigointijärjestelmään Pioneerin iPod-sovittimella (myydään erikseen).

Hae kategoriat koskettamalla näyttöä.

Hands-free-puhelin

Mikäli käytössäsi on matkapuhelin, joka tukee langatonta Bluetooth®-tekniikkaa sekä Bluetooth-yksikkö, voit käyttää hands-free-puhelintoimintoa.

Puhelimen rekisteröinti

1 Kytke matkapuhelimen Bluetooth-toiminta päälle.

2 Pidä MENU -painiketta painettuna, jolloin näyttöön tulee "Phone menu" (puhelinvalikko).

3 Kosketa näppäimiä seuraavassa järjestyksessä.
Phone settings ➔ Registration ➔ Navi

4 Kosketa puhelintasi vastaavaa laitenimeä.

5 Syötä matkapuhelimeesi salasana (oletuksena: "1111").

"Registration successful" (rekisteröinti onnistui) tulee näyttöön, kun yhteys on muodostettu.

Soittaminen

Pidä MENU -painiketta painettuna, jolloin näyttöön tulee "Phone menu".

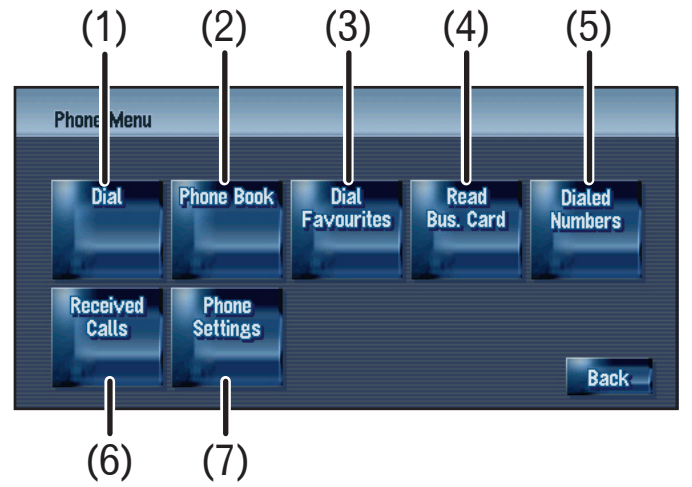

(1) Syötä suoraan numero.
(2), (3), (5), (6)
Valitse yhteys luettelosta.
(4) Siirrä puhelinluettelon merkinnät puhelimesta.
(7) Tee muutoksia puhelimen valikoimiin.

Kun vastaanotat saapuvan puhelun…

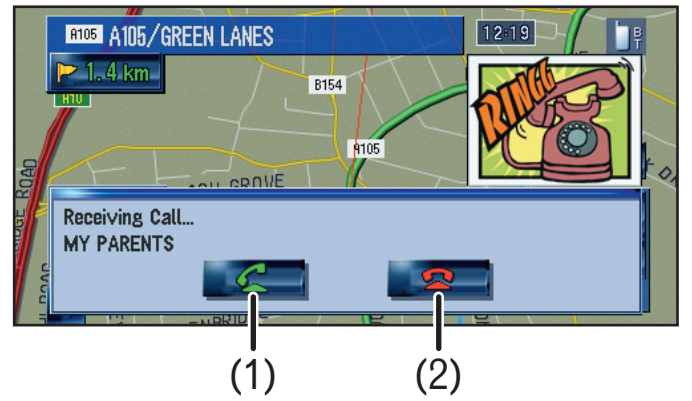

(1) Hyväksy puhelu
(2) Hylkää puhelu